



Приложение 1  
к Акту обследования объекта  
социальной инфраструктуры  
к паспорту доступности объекта  
социальной инфраструктуры  
от "11" марта 2022 г. № 1



**I. Результаты обследования:**  
**1. Территории, прилегающей к зданию (участка)**




*Муниципальное бюджетное общеобразовательное учреждение основная общеобразовательная школа № 4 (здание мастерских)  
618590, Россия, Пермский край, Красновишерский городской округ, г. Красновишерск, ул.Коммунистическая,1*  
(наименование объекта, адрес)




№ п/п	Наименование функционально- планировочного элемента	Норматив	Ссылка на норматив	Наличие элемента			Фактическое состояние (в т.ч. результаты замеров)	Выявленные нарушения и замечания	
				есть/нет	№ на плане	фото		Содержание (обозначить соответствует ли нормативу)	Значимо для инвалида (категория )
1	2	3	4	5	6	7	8	9	10
<b>1.1</b>	<b>Вход (входы) на территорию</b>								
1.1.1	Вход на территорию или участок	следует оборудовать доступными для инвалидов элементами информации об объекте	п. 5.1.1 СП 59.13330.2020	нет	1		Не оборудовано доступными для инвалидов элементами информации об объекте	Не соответствует нормативу	ДЧ-И (К,О,С,Г), ДП-И (У)



1.1.2	Калитки	<p>- не допускается применять непрозрачные калитки на навесных петлях двустороннего действия, калитки с вращающимися полотнами, турникеты и другие устройства, создающие препятствие для движения МГН.</p> <p>- для беспрепятственного проезда через калитку (ворота) инвалида на кресле-коляске бортовые камни, другие перепады на пути следует выполнять в одном уровне с пешеходными путями</p>	п. 5.1.2, п. 5.4.8 СП 59.13330.2020	есть	1		ворота шириной 3,0м	соответствует	К,О,С
-------	---------	--	-------------------------------------	------	---	---	---------------------	---------------	-------

1.1.3	Ширина прохода в ограждении	не менее 0,9 м.	п. 5.1 СП 136.13330.2012	есть	1		3,00	соответствует	К
<b>1.2 Путь (пути) движения на территории</b>									
1.2.1	Маршрут движения на территории	покрытие ровное, из твердых материалов, не создающее вибрацию при движении	п. 5.1.11 СП 59.13330.2020	есть	1		гравий	соответствует	К,О,С,Г, У




1.2.2	Покрытие из бетонных плит или брусчатки	толщина швов между плитами не более 0,01 м	п. 5.1.11 СП 59.13330.2020	нет	1		гравий	Не соответствует	К,О,С
1.2.3	Ширина доступного маршрута движения	не менее 2,0 м (минимальная ширина пути движения – 1,2 м)	п.5.1.7 СП 59.13330.2020	есть	1		3,0 м	соответствует	К

1.2.4	<p>- Продольный уклон пешеходных путей (кроме лестниц и пандусов) - Поперечный уклон</p>	<p>не более 40‰ (1:25), в стесненных условиях допускается увеличивать до 80‰ (1:12,5)  от 5 до 20‰ (от 1:200 до 1:50)</p>	п.5.1.7 СП 59.13330.2020	есть	1		не более 40‰	соответствует	К
1.2.5	Пешеходные пути	на одном уровне с проезжей частью	п. 5.1.4 СП 59.13330.2020	есть	1		на одном уровне с проезжей частью	соответствует	К,О
1.2.6	Система средств информационной поддержки	обеспечена на всех путях движения, доступных для МГН	п. 5.1.3 СП 59.13330.2020	нет	1		Нет системы средств информационной поддержки	Не соответствует нормативу	


1.2.7	На основных путях движения людей	предусмотрены не менее чем через 100 - 150 м места отдыха	п. 5.3.1 СП 59.13330.2020	нет	1		Нет мест отдыха	Не соответствует нормативу	К,О
1.2.8	Скамейки для инвалидов	- с опорой для спины; подлокотником; - местом для кресел-колясок.	п. 5.3.1 СП 59.13330.2020, п. 5.12 СП 136.13330.2012	нет	1		Нет скамейки для инвалидов	Не соответствует нормативу	К,О
1.2.9	Скамейки для инвалидов, в том числе слепых	устанавливаются на обочинах проходов и обозначаются с помощью изменения фактуры наземного покрытия	п. 5.12 СП 136.13330.2012	нет	1		Нет скамейки для инвалидов	Не соответствует нормативу	С
<b>1.3</b>	<b>Лестница (наружная)</b> Если лестница отсутствует – необходимо пункты 1.3.1 – 1.3.9 удалить, оставив п. 1.3 Если лестница есть – необходимо удалить п. 1.3								

1.3	Лестница (наружная)	-	-	Нет	1		Лестница отсутствует.	соответствует	О,С
<b>1.4</b>	<b>Пандус (наружный)</b> <i>Если пандус отсутствует – необходимо пункты 1.4.1 – 1.4.6 удалить, оставив п. 1.4</i> <i>Если пандус имеется – необходимо удалить п. 1.4</i>								
1.4	Пандус (наружный)	-	-	Нет	1		Пандус на территории отсутствует.	Не соответствует нормативу	О,С
<b>1.5</b>	<b>Автостоянка и парковка</b>								



1.5.1	Парковочные места	определяется расчетом, при числе мест от общего числа: - до 100 мест 5%, но не менее одного места; - от 101 до 200 – 5 мест и дополнительно 3% числа мест свыше 100; - от 201 до 500 – 8 мест и дополнительно 2% числа мест свыше 200; - 501 и более – 14 мест и дополнительно 1% числа мест свыше 500	п. 5.2.1 СП 59.13330.2020	нет	1		Нет парковочных мест	Не соответствует нормативу	К,О,С,Г,У
1.5.2	Габариты специализированного места для стоянки (парковки) транспортных средств инвалидов	- размеры 6,0 x 3,6 м; - вдоль проезжей части его длина должна составлять 6,8 м.	п. 5.2.4 СП 59.13330.2020	нет	1		Нет парковочных мест	Не соответствует нормативу	К,О,С,Г,У
1.5.3	Расстояние до входа в предприятие, организацию или учреждение	- не далее 50 м	п. 5.2.2 СП 59.13330.2020	есть	1		100 м	Не соответствует	К



1.5.4	Знаки на поверхности покрытия стоянки и знаки на вертикальной поверхности (стене, столбе, т.п.)	Каждое машино-место для транспортного средства инвалида должно быть обозначено дорожной разметкой, за габаритами проходей части пешеходных путей на высоте от 1,5 до 2,0 м.	п. 5.2.1 СП 59.13330.2020 Приложение А п. 1.24.3 (Рис. Б.16) ГОСТ Р 51256-2018	нет	1		Нет стоянки	Не соответствует нормативу	К,О,С
-------	---	---	---	-----	---	---	-------------	----------------------------	-------

### Работа по адаптации объектов

№ п/п	Наименование функционально-планировочного элемента	Содержание	Виды работ
1.1	Территория, прилегающая к зданию (участок)		Текущий ремонт
<b>1.6</b>	<b>ОБЩИЕ требования к зоне</b>	Привести в соответствие установленным нормативам.	

### II. Заключение по зоне:

Наименование структурно-функциональной зоны	Состояние доступности	Приложение	Рекомендации по адаптации
---	-----------------------	------------	---------------------------

	<*> (к пункту 3.4 Акта обследования)	№ на плане	№ фото	(вид работы) <***> к пункту 4.1 Акта обследования
1	2	3	4	5
Территория, прилегающая к зданию	ДЧ-И (К, О, С, Г, У), ДП-И (У)	1	1-18	Текущий ремонт

Комментарий к заключению:

-----

<\*> Указывается: ДП-В - доступно полностью всем; ДП-И (К, О, С, Г, У) - доступно полностью избирательно (указать категории инвалидов); ДЧ-В - доступно частично всем; ДЧ-И (К, О, С, Г, У) - доступно частично избирательно (указать категории инвалидов); ДУ - доступно условно; ВНД - недоступно.

<\*\*\*> Указывается один из вариантов: не нуждается; ремонт (текущий, капитальный); индивидуальное решение с ТСР; технические решения невозможны - организация альтернативной формы обслуживания.

**ДОКУМЕНТ ПОДПИСАН  
ЭЛЕКТРОННОЙ ПОДПИСЬЮ**

**СВЕДЕНИЯ О СЕРТИФИКАТЕ ЭП**

Сертификат 603332450510203670830559428146817986133868575778

Владелец Быстрых Валентина Николаевна

Действителен с 03.12.2021 по 03.12.2022